











---  
Carte d'inondabilité hydrogéomorphologique  
Planche Steir 2

Analyse hydrogéomorphologique

-  Lit mineur
-  Lit majeur
-  Limite hydrogéomorphologique
-  Limite de la crue centennale (référence du PPRI)

Points représentatifs

-  Fiche repère de crue
-  Photographie
-  Station hydrométrique
-  Station pluviométrique
-  Marégraphe
-  Limite PPRI

Éléments de l'occupation du sol ayant un rôle  
dans le fonctionnement hydraulique

-  Ouvrage d'art
-  Station d'épuration
-  Seuil, barrage
-  Buse
-  Déversoir
-  Digue
-  Remblai d'infrastructure
-  Artificialisation du lit



1 / 25 000

NB: Le report de la crue centennale sur le fond de plan SCAN25 conduit à une perte de la précision

